



STRATEGIA NAZIONALE AREE INTERNE 2021/27 AREA INTERNA 'MONT-CERVIN'

**LABORATORI DI PROGETTAZIONE PARTECIPATA
«APRIAMO NUOVE VIE PER LO SVILUPPO»**

**LA STRATEGIA PER LE AREE INTERNE:
UN PERCOSO CONDIVISO**

ING. ROGER TONETTI – CONSULENTE UDC MONT CERVIN

**16-17 OTTOBRE 2023
SAINT-VINCENT - VERRAYES**

Con il sostegno di



**Fondazione
Compagnia
di San Paolo**

TAPPE E TEMPISTICHE: PERCORSO COMPLESSIVO



DALLA BOZZA AL PRELIMINARE



TAPPE E TEMPISTICHE: DALLA BOZZA AL PRELIMINARE

Bozza di idee

Preliminare di Strategia



1

2

3

4



06/09/2023

Settembre 2023

Ottobre 2023

Novembre 2023

Discussione guidata rivolta ai Sindaci dell'Unité per la definizione di una visione condivisa della Strategia d'area a partire dalla "Bozza di idee" per definizione:

- azioni/idee progetto, organizzate in filoni tematici, con indicazione delle priorità
- visione comune della strategia, trasversalità e fili rossi che collegano i filoni tematici individuati

Confronto preliminare con le AdG e le strutture regionali competenti per una prima verifica di definizione degli interventi, sia di sviluppo locale a cofinanziamento regionale sia per l'esercizio dei servizi essenziali, finanziabili nel contesto della Strategia.

- definizione delle idee progetto potenzialmente finanziabili

Partecipazione: condivisione con il partenariato locale (Amministrazioni comunali, imprese/associazioni locali, società civile...) della "Bozza di idee" per progredire verso la creazione della Strategia d'Area.

- tavoli tematici con i portatori di interesse per la condivisione di idee-progetto / problematiche / opportunità
- incontri online per affinamento proposte

Elaborazione del preliminare di Strategia:

- Definizione del quadro logico e strategico
- Definizione preliminare delle idee progettuali che saranno poi sviluppate nel dettaglio con il definitivo di Strategia
- Definizione preliminare dei risultati attesi, degli interventi e delle risorse



FOCUS 1: DISCUSSIONE GUIDATA SINDACI UdC

-> per maggiori dettagli vedasi programma specifico allegato

1

Quando: 06/09/2023 – h 9.00-13.00

Titolo attività: Discussione guidata rivolta ai Sindaci dell'Unité per la definizione di una visione condivisa della Strategia d'area a partire dalla "Bozza di idee"

Questione di lavoro: A partire dalla lettura della Bozza idee (in particolare capitolo 5):

- quali spunti, quali attività, quali oggetti di lavoro, quali "cose" sono importanti e desideriamo inserire nella Strategia che stiamo costruendo;
- quali azioni vanno affinate e/o accorpate e quindi inserite nella Strategia;
- quali mancano e vogliamo aggiungere;

per costruire una visione condivisa e di lungo termine per l'Area Mont-Cervin in risposta alle criticità e alle dinamiche di marginalizzazione (spopolamento, ecc.) cui è sottoposta l'area?

Esito atteso del lavoro:

- Indice visuale, elaborato insieme, degli spunti, attività, oggetti di lavoro, "cose" che costituiscono la strategia, organizzato in filoni tematici, con indicazione delle priorità.
- Visione comune della strategia, trasversalità e fili rossi che collegano i filoni tematici individuati.

Modalità di lavoro: Si lavora insieme attraverso una tecnica che facilita il brainstorming strutturato, alternando riflessione individuale, pensieri in coppia, confronto ed elaborazione collettiva.



FOCUS 2: CONFRONTO PRELIMINARE AdG e STRUTTURE RAVA

2

Quando: Settembre 2023

Titolo attività: Confronto preliminare con le AdG e le strutture regionali competenti per una prima definizione delle idee progetto, sia di sviluppo locale a cofinanziamento regionale sia per l'esercizio dei servizi essenziali, finanziabili nel contesto della Strategia.

Esito atteso del lavoro:

- Mappatura delle idee progetto di "sviluppo locale" potenzialmente finanziabili nel contesto dei Programmi cofinanziati con i Fondi europei (FESR, FSE+, FEASR) o fondi regionali
- Mappatura delle idee progetto per i "servizi essenziali" potenzialmente finanziabili (-> contributo nazionale) e coerenti con la Pianificazione regionale di settore

Articolazione tavoli e attori coinvolti – tempo previsto ½ giornata di lavoro (3h):

1. **Istruzione e Occupazione:** AdG FSE+, Dipartimento sovrintendenza agli studi, Dipartimento politiche del lavoro e della formazione
2. **Salute:** AdG FSE+, Dipartimento sanità e salute, Dipartimento politiche sociali, Azienda USL della Valle d'Aosta-Direzione Area Territoriale-Distretto 3
3. **Mobilità, Connettività e Turismo sostenibile :** AdG FESR, AdG PSR, Dipartimento trasporti e mobilità sostenibile, Dipartimento innovazione e agenda digitale, Dipartimento turismo, sport e commercio, Ufficio Regionale del Turismo
4. **Territorio, ambiente e agricoltura:** AdG FESR, AdG PSR, Dipartimento agricoltura, Dipartimento risorse naturali e corpo forestale, Dipartimento ambiente, Dipartimento programmazione, risorse idriche e territorio, Dipartimento sviluppo economico ed energia



FOCUS 3: SCHEMA LOGICO PROCESSO PARTECIPATIVO



FOCUS 3: PARTECIPAZIONE

-> per maggiori dettagli vedasi programma specifico allegato

Quando: Settembre/Ottobre 2023

Titolo attività: «Area interna Mont-Cervin: insieme tracciamo nuove vie» (titolo del progetto di co-progettazione finanziato dalla Fondazione Compagnia di San Paolo)

Esito atteso del lavoro:

- Condivisione con il partenariato locale (Amministrazioni comunali, imprese/associazioni locali, società civile...) della "Bozza di idee" per progredire verso la creazione della Strategia d'Area
- Elaborazione «Canvas-Manifesto» con le proposte del territorio -> Parte delle proposte saranno vagliate per finanziamento Aree Interne

Programma:

-> 2 giornate di lavoro in presenza articolate nei seguenti tavoli tematici – tempo previsto 3h di lavoro/tavolo

-> Incontri specifici in presenza per affinamento proposte prioritarie

-> Tavoli tematici:

1. **Istruzione e Occupazione:** miglioramento della qualità e quantità dei servizi per l'istruzione, tenendo conto dei piccoli numeri; sostegno delle imprese locali e negozi di prossimità, creazione di nuove opportunità di lavoro e nuove forme di residenzialità per i lavoratori stagionali
2. **Salute:** rafforzamento dei servizi socio-sanitari sul territorio, a beneficio delle persone e della comunità
3. **Mobilità, Connettività e Turismo sostenibile :** miglioramento del trasporto pubblico locale e della mobilità sostenibile per i residenti e per i turisti; miglioramento delle connessioni per le famiglie e le imprese (fibra ottica e telefonia mobile); valorizzazione e promozione del patrimonio storico-culturale, turismo outdoor, turismo del benessere
4. **Territorio, Ambiente e Agricoltura:** la prevenzione del dissesto idrogeologico, la mitigazione degli effetti del cambiamento climatico, le energie rinnovabili la gestione e la valorizzazione delle risorse naturali, la promozione dell'agricoltura e dei prodotti locali, ...



FOCUS 4: PRELIMINARE DI STRATEGIA

4

Quando: entro Novembre 2023

Titolo attività: Elaborazione del preliminare di Strategia

Obiettivo:

- Selezionare gli ambiti della filiera da sviluppare, in coerenza con le politiche regionali, al fine di definire il quadro logico e strategico che contenga in modo chiaro le intenzioni del territorio
- Definizione preliminare delle idee progettuali che saranno poi sviluppate nel dettaglio con il definitivo di Strategia
- Definizione preliminare dei risultati attesi, degli interventi e delle risorse

Passi di lavoro:

- Approfondimenti puntuali su idee progettuali con AdG e Strutture regionali competenti
- Condivisione con Comitato per lo sviluppo locale
- Scrittura del Preliminare di Strategia
- Presentazione del Preliminare al territorio e, in particolare, alle Amministrazioni comunali



FOCUS 5: DEFINITIVO DI STRATEGIA



Preliminare
di Strategia



Strategia
d'Area

Novembre 2023

Febbraio/Marzo 2024

Quando: entro febbraio 2024 stesura e entro marzo 2024 approvazione

Titolo attività: Elaborazione del definitivo di Strategia

Obiettivo: Strategia d'area (definitivo di strategia) attraverso l'elaborazione di specifiche schede intervento per i progetti da finanziare, complete di piani di spesa, cronoprogrammi e soggetti attuatori, e la definizione di dettaglio dei risultati attesi e degli indicatori di realizzazione e risultato


Passi di lavoro:

- Approfondimenti specifici con AdG e Strutture regionali competenti
- Condivisione con Comitato per lo sviluppo locale
- Scrittura e approvazione del Definitivo di Strategia
- Presentazione della Strategia al territorio



UNITÉ DES COMMUNES VALDÔTAINES
MONT-CERVIN

Laboratorio 1 – Salute e politiche sociali



Tavolo uno -> Sistema comunità

Attivare e mettere a sistema le risorse del territorio in una logica di comunità attiva, che promuove il benessere a 360 gradi e favorisce la coesione sociale (promuovere corretti stili di vita, contrastare l'isolamento, prevenire fattori di rischio, ...). In questa visione proattiva: come animare il territorio, quali attori coinvolgere, quale ruolo delle associazioni, quali competenze, quali figure professionali attivare (animatore di comunità, assistant de hameau).



Laboratorio 1 – Salute e politiche sociali




Tavolo due -> Servizi di prossimità

In un territorio con una forte dispersione abitativa, si pone la sfida di avvicinare i servizi al cittadino, garantendone la sostenibilità in contesti con numeri di utenti molto esigui. Come promuovere un welfare diffuso attraverso servizi innovativi, multifunzionalità, l'utilizzo della tecnologia (centri polifunzionali, negozi di vicinato, farmacie di servizi, telemedicina, educazione delle persone alla digitalizzazione, ...)



Laboratorio 1 – Salute e politiche sociali



Tavolo tre -> Montagna inclusiva

Come sviluppare un'offerta di fruizione del territorio da parte di persone (sia che vivono, sia che sono ospitati temporaneamente sul territorio) con disabilità, con patologie croniche, anziani. Promozione di percorsi accessibili per tutti, valorizzazione della media montagna (come luogo accogliente dove vivere, soggiornare), sinergie con le strutture presenti quali il centro traumatologico di Valtournenche, il centro nefrologico di Saint-Vincent.



Laboratorio 2 – Istruzione, formazione e occupazione




Tavolo uno -> Formazione tecnica professionalizzante (ITS Academy)

Come promuovere una formazione tecnica, in particolare giovanile, in linea con le specificità territoriali, competitiva e resiliente, in grado di rispondere ai fabbisogni delle imprese, concorrendo così alla crescita e allo sviluppo dell'economia locale. Esplorare il modello delle

ITS Academy: scuole di eccellenza ad alta specializzazione tecnologica post diploma che permettono di conseguire il titolo di tecnico superiore; espressione di una strategia fondata sulla connessione delle politiche d'istruzione, formazione e lavoro con le politiche occupazionali.



Laboratorio 2 – Istruzione, formazione e occupazione



Tavolo due -> Scuole aperte

Le “scuole aperte” sono un’opportunità per le famiglie, la comunità e il territorio. Come promuovere, in connessione con le istituzioni scolastiche, servizi di conciliazione scuola-famiglia, puntando ad attività extra formative che coinvolgano i bambini/ragazzi (pre e doposcuola, attività sportive, momenti di aggregazione, ...), con un’attenzione alla distribuzione territoriale (territori più marginali, sistemi di trasporto, ...), a problematiche specifiche (dispersione scolastica, bisogni educativi speciali, dipendenze).



Laboratorio 2 – Istruzione, formazione e occupazione




Tavolo tre -> Occupazione di qualità

Come garantire un'occupazione di qualità per poter disporre di personale qualificato sul territorio, che risponda alle esigenze dei settori produttivi (formazione professionale continua, contratti stabili, incontro domanda – offerta, ...), con un'attenzione alle condizioni per l'attrattività e il mantenimento delle risorse umane sul territorio (disponibilità di alloggi, residenzialità, servizi alla famiglia e alla persona).



Laboratorio 3 – Territorio, ambiente, agricoltura



Tavolo uno -> Gestione sostenibile della risorsa idrica

Come favorire interventi di sistema per la gestione dell'acqua, per garantire la multifunzionalità (uso potabile, agricolo, idroelettrico, innevamento artificiale, antincendio, ...) e la sostenibilità della risorsa. Considerare la complessità del processo: rilevazione del fabbisogno, valutazione delle disponibilità, gestioni dei conflitti d'uso, monitoraggio dei consumi, progettazione e priorità di intervento (sistemi di accumulo, manutenzione dei rû, ...), sensibilizzazione e informazione della popolazione.



Laboratorio 3 – Territorio, ambiente, agricoltura



Tavolo due -> Risorse del territorio e fonti energetiche rinnovabili

Come costruire, a fronte degli obiettivi di adattamento e mitigazione dei cambiamenti climatici, una filiera locale dell'energia, che valorizzi le risorse del territorio per la produzione di energie rinnovabili (sole, filiera bosco, acqua, ...), che privilegi soluzioni di produzione e autoconsumo a scala locale, coinvolgendo imprese del territorio (imprese agricole, attività commerciali, ...) cittadini e pubbliche amministrazioni locali nella logica delle comunità energetiche e degli smart villages.



Laboratorio 3 – Territorio, ambiente, agricoltura



Tavolo tre -> Sostenibilità e innovazione nel settore e nelle imprese agricole e forestali

A fronte di una generale contrazione del numero di imprese agricole, dell'abbandono di territori più marginali, come favorire, a livello locale, l'insediamento e la sostenibilità delle aziende agricole e forestali. Considerare i mutamenti del contesto ambientale (effetti dei cambiamenti climatici, riduzione della risorsa idrica, ...), del mercato (attenzione al biologico, tipicità dei prodotti, commercializzazione, ...) e le possibili strategie da mettere in atto (ottica di filiera, multifunzionalità imprese, innovazione tecnologica, agricoltura di precisione, distretto biologico, filiera bosco-legno-energia...).



Laboratorio 4 – Mobilità, connettività e turismo sostenibile



Tavolo uno -> Trasporto pubblico locale.

La possibilità di raggiungere/spostarsi agevolmente sul territorio è un'esigenza trasversale di residenti, lavoratori e turisti. Come delineare, a complemento del trasporto pubblico locale, un nuovo, più funzionale, più contemporaneo sistema di trasporti, in grado di servire le aree più marginali (servizi integrativi e suppletivi, servizio a chiamata, servizi di navetta specifici, connessione con il progetto di car pooling dell'Unité).



Laboratorio 4 – Mobilità, connettività e turismo sostenibile



Tavolo due -> Diversificazione e destagionalizzazione dell'offerta turistica

Diversificare l'offerta turistica, nella prospettiva di destagionalizzare i flussi e favorire una ricaduta anche sui territori di media montagna. Quale possibile ruolo del patrimonio culturale materiale e immateriale del territorio (villaggi, costruito storico, musei etnografici, ...), dell'offerta outdoor (cammini, ciclovie, turismo equestre, ...), delle nuove richieste di fruizione del territorio (workation – tra vacanza e smart working).



Laboratorio 4 – Mobilità, connettività e turismo sostenibile



Tavolo tre -> Destinazione unica “Mont-Cervin”

Come costruire un approccio di sistema, di filiera, di “destinazione”, in grado di proporre e promuovere un’offerta turistica integrata alla scala territoriale dell’Unité e costituire un volano di sviluppo per l’intero territorio (le sinergie pubblico-private, le reti tra operatori, complementarietà tra turismo e agricoltura, l’integrazione dell’offerta, l’immagine coordinata del territorio, la promozione, ...).

